



Обновлен раздел книг библиотеки по истории города Тарту

(Юрьев, Дерпт) Эстляндской губернии, [смотреть ...](#)

В СЭ "wikipedia" в раздел ссылки добавлена наша, [смотреть ...](#)

Статья из VIKI о городе Тарту, читать ...

Та́рту ([эст.](#) Tartu; в [1030](#) — [1224](#) — **Ю́рьев**; в 1224—1893 годах — **Дорпат**, **Дерпт** ([нем.](#) Dorpat, Dörpt); в [1893](#) — [1918 годах](#) — **Ю́рьев**) — [город](#) на реке [Эмайыги](#) ([Омовжа](#)); [нем.](#)

Embach

— Эмбах), второй по численности населения после

[Таллина](#)

город

[Эстонии](#)

, центр уезда.

Известен как поселение древнего человека ^[3] с середины I тысячелетия н. э.

(предположительно в

[V—VI столетии](#)) ^[3]

под именем Тарбату

^[4]

(

[эст.](#)

tarvas

— тур, первобытный бык). В XI веке

[дружина](#)

киевского князя

[Ярослава Мудрого](#)

присоединила часть земель эстов к

[Киевской Руси](#)

, князь основал на этих землях город Юрьев. После

[распада Киевской Руси](#)

город последовательно попадал под управление

[Новгородской республики](#)

,

[Ливонского ордена](#)

,

[Речи Посполитой](#)

,

[Шведского королевства](#)

,

[Российской империи](#)

,

[СССР](#)

и Эстонии, чем обусловлено разнообразие вариантов названий города.

Географическое положение

Тарту находится в 185 км к юго-востоку от столицы Эстонии [Таллина](#). Расположен на обоих берегах

[айыги](#)

[Эм](#)

в 37 км от её впадения в

[Чудско-Псковскую систему озёр](#)

. Город протянулся вдоль реки на 9 км.

Климат

Основная статья: [Климат Тарту](#)

Показатель Янв.

Климат Тарту

Фев.

Март

Ап

Средний максимум, °C −3

−3

2

10

Средний минимум, °C −6

−8

−5

1

Норма осадков, мм 29

23

26

Источник:

[MSN Weather](#) ,

[Яндекс Погода](#)

История

Тарту — один из древнейших [городов](#) Прибалтики. Постоянное поселение человека [\[3\]](#) на

[холме Тоомяяги](#)

датируется

[V веком](#)

, [городище —](#)

VI—VIII веками. Оно называлось Тарбату (*tarvas*

— эст.

зубр

). Отсюда позднее эстонское название Тарту, так же, как Dörpt, Dorpat или Дерпт

[\[5\]](#)

[\[6\]](#)

.

Средневековье

Основание города

В 1030 году городище Тарбату было захвачено отрядом киевского князя [Ярослава](#)

[Мудрого](#)

Согласно

[Повести временных лет](#)

:

«В тот же год пошёл Ярослав на

[чудь](#)

, и победил их, и поставил город Юрьев»

. Он назвал городище Юрьевом по своему христианскому имени

[\[7\]](#)

. Так как в связи с этими событиями город впервые упоминается в письменных источниках, то 1030 год иногда считают годом его основания.

После Ярослава Мудрого

В 1061 году город был сожжён [\[8\]](#) местными племенами [\[9\]](#) (ссолами — представителями эстонских племён сакаласцев или сааремасцев)

[\[8\]](#)

. 9 февраля 1134 года был захвачен новгородским князем

[Всеволодом Мстиславичем](#)

, а зимой 1191 года — новгородским князем Ярославом Всеволодовичем.

[\[8\]](#)

В 1211 был сожжён [латгалами](#) [\[8\]](#). В 1215 году Юрьев был захвачен немецкими [рыцаря ми-меченосцами](#)

, но в 1223 году освобождён в результате общего восстания населения эстов. Для последующей защиты города из Новгорода в Юрьев послали отряд дружинников в 200 человек во главе с князем

[Вячко](#)

(Вячеславом Борисовичем). В 1224 году после

[длительной осады](#)

Юрьев был взят войсками меченосцев. За упорное сопротивление немцы казнили всех пленных защитников города, чудь и славян; погиб или был казнён и сам князь

[\[10\]](#)

, что засвидетельствовала

[Новгородская первая летопись](#)

:

Того же лета убиша князя Вячка немци в Гюргеве, а город взяша [\[11\]](#).

— Новгородская первая летопись старшего и младшего изводов. Год 6732 (1224)

Переименовав город по-немецки в Дорпат, епископ [Герман Буксгевден](#) сделал его центром своего владения —

[Дорпатского епископства](#)

. Центром епископства город являлся два века

[\[12\]](#)

.

Падение Юрьева имело стратегические последствия для развития русского государства: [\[13\]](#)

С падением Юрьева прекращается надолго древнее владычество наше в Ливонии.

В 1248 году он впервые упоминается в качестве ганзейского города. Входил в состав [Ганзейского союза](#)

с 1276 года

[\[12\]](#)

до середины XVI вв. Сюда стремились немецкие купцы и ремесленники, имел большое значение в торговле Ганзейского союза с Новгородом и

[Псковом](#)

. Основное население Дорпата составляли немцы.

В 1328 году [Московская летопись](#) отметила большой пожар: «Того же лета погоре [город](#)

Немецкый Юрьев весь, и божници и полаты каменные падоша, и згоре в полатах Немец 2000 и 500 и 30, а Руси 4 человеки».

Под названием Юрьев город часто упоминается в Новгородских летописях и в разрядных записях времён Ливонской войны 1558—1583 годов. В начале [Ливонской войны](#)

гарнизон Дорпата

[после осады](#)

капитулировал, город был взят русскими войсками. По

[Ям-Запольскому миру](#)

[1582 года](#)

он отошёл к

[Речи Посполитой](#)

. В

[1600 году](#)

был захвачен у поляков шведами, в 1603 году поляки его отвоевали. В 1625 году город снова заняли шведы. Во время русско-шведской войны летом 1656 года Дорпат был взят русскими, но после неудачной двухмесячной осады

[Риги](#)

они вынуждены были оставить и город, и Ливонию.

XVII век

В 1600—1603, 1625—1656 и 1661—1704 годах Дорпат принадлежал Швеции, в 1603—1625 годах — [Речи Посполитой](#) , в 1656—1661 годах — [России](#) .



Тартуский университет. Главное здание (2006)



Тарту, [улица Рюйтли](#) в старом городе

В 1632 году была открыта Академия Густавиана (ныне [Тартуский университет](#)), второй в Шведском королевстве после [Уппсальского](#) .

XVIII — начало XX века

Летом 1704 года, в ходе [Северной войны](#) Дорпат (Дерпт) [взят](#) русскими войсками царя [Петра I](#) ^[14] ^[15] .

В течение нескольких лет после взятия города его жители шведской национальности в значительной части были переселены во внутренние области России, ^[16] но немцы и эстонцы остались на месте.

С 1783 года уездный город [Лифляндской губернии](#) и административный центр [Дерптского уезда](#) ^[14]

В 1802 году по указу Александра I был открыт [Императорский Дерптский университет](#), что сделало город культурным и научным центром региона. В уставе университета, утвержденном царём 4 июня 1820 года ^[17]

, написано: «Учреждёнъ въ Россійской Имперіи для общаго блага; въ особенности же для пользы Лифляндской, Эстляндской и Курляндской Губерній и потому университетъ принимаетъ въ студенты людей всякаго состоянія Россійскихъ уроженцевъ и иностранныхъ...» Преподавание в университете велось на немецком языке.

Здесь было положено начало эстонской литературе и периодической печати, здесь состоялся первый [Певческий праздник](#) ^[12] ^[18] (1869), его организовал видный деятель эстонского национального пробуждения, [журналист](#)

, [поэт](#)

[Йохан Вольдемар Яннсен](#)

, и зародился

[эстонский профессиональный театр](#)

(1870).

В 1893 году, в период «разнемечивания» Прибалтийского края, проводившегося в правление императора [Александра III](#) ^[14], городу было возвращено название *Юрьев*, которое сохранялось до 1919 года.

XX век

После Февральской революции Эстонская народная партия прогрессистов во главе с Я. Тыниссоном добивалась создания из южной Эстонии отдельной губернии с центром в Тарту. ^[19] 30 марта 1917 года [Временное правительство России](#) утвердило положение «О временном устройстве административного управления и местного самоуправления Эстляндской губернии». В соответствии с ним границы

[Лифляндской губернии](#)

были пересмотрены, входивший в неё

[Юрьевский уезд](#)

вместе с четырьмя другими северными уездами Лифляндии с

[эстонским](#)

населением были переданы в состав

[Эстляндской губернии](#)

.

Во время Февральской революции 1917 года, в Юрьеве 4 (17) марта был создан совет рабочих депутатов, в котором к сентябрю большинство принадлежало большевикам. Советская власть была установлена мирным путём 25 октября (7 ноября) 1917 года. 24 февраля 1918 года город был оккупирован немецкими войсками. 22 декабря 1918 года Красная Армия освободила его от немцев и восстановила в нём [советскую власть](#) , которая продержалась до 14 января 1919 года

^[20]

.

14 января 1919 года эстонские войска выбили Красную Армию из Юрьева. За короткий срок было казнено примерно 360 человек. ^[21] В Эстонской республике город был переименован

в Тарту. 2 февраля 1920

года здесь был подписан содержащий территориальные уступки

[Эстонии](#)

[мирный договор](#)

между правительством Эстонской Республики и правительством Советской России, в котором стороны признавали суверенитет друг друга

^[20]

.

В 1920—1940 годы Тарту был прежде всего центром академической и культурной жизни Эстонии.

В 1940 году в Эстонию были введены советские войска и образована [ЭССР](#) ,

присоединенная 6 августа 1940 года к СССР.

[Тартуский государственный университет](#)

стал советским вузом с обучением на эстонском и русском языках.

В ночь с 8 на 9 июля 1941 года в тартуской тюрьме города [НКВД было расстреляно](#) 192 человека из числа задержанных с начала военных действий.

26 июля 1941 года город был занят немецкими войсками. Новый ректор Тартуского университета профессор [Эдгар Кант](#) распорядился уволить всех, кто был принят на работу после 21 июня 1940 года, выбросить из библиотек всю коммунистическую литературу и убрать из всех официальных названий советскую терминологию.

25 августа 1944 года в ходе [Тартуской операции](#) войск [3-го Прибалтийского фронта Красной армии](#)

город был занят советскими войсками. Во время войны Тарту сильно пострадал от бомбежек: были уничтожены Каменный мост (

Kivisild

) через реку Эмайыги, здание

[театра «Ванемуйне»](#)

, Эстонского народного музея, церкви Святого Иоанна и Святой Марии.

К 1950 году население города достигло 55 тысяч человек [\[12\]](#) .

Население

Численность населения

1825

1833

1840

1847

8450

[\[22\]](#) 10 020

[\[23\]](#) 12 203

[\[24\]](#) 12 185

[\[25\]](#)

[\[26\]](#)

[\[27\]](#)

[\[28\]](#)

[\[29\]](#)

[\[28\]](#)

[\[30\]](#)

1939

1940

1941

1959

19

60 281

[\[31\]](#) 55 529

[\[31\]](#) 47 829

[\[31\]](#) 74 263

[\[32\]](#)

[\[33\]](#)

[\[34\]](#)

[\[35\]](#)

[\[35\]](#)

[\[36\]](#)

[\[37\]](#)

2013

2014

2015

2016

20

99 518

[\[1\]](#) 98 449

[\[1\]](#) 97 332

[\[1\]](#) 93 687

[\[1\]](#)

[\[1\]](#)

Этнический состав

Национальности 1867

[\[38\]](#) 1881

[\[39\]](#) 1897

[\[40\]](#)

[\[39\]](#)

[\[41\]](#)

число

%

число

%

чи

Всего

21 014

100

29 974

2019.06.09 Город Тарту.

Автор: Administrator

09.06.2019 12:28 - Обновлено 09.06.2019 13:33

[эстонцы](#)

9720

46,3

16 526

[немцы](#)

8907

42,4

10 486

[русские](#)

1866

8,9

1818

прочие

521

2,5

1144

Этносы

1979

[\[42\]](#) 1989

[\[43\]](#) 2000

число

%

число

%

чи

Всего

104 381

100

113 420

эстонцы	77 597	74,3	82 031
русские	21 530	20,6	24 604
украинцы	1685	1,6	6785
финны	1271	1,2	1073
белорусы	749	0,7	490
прочие	1549	1,5	1725

Распределение населения по владению языками (по данным переписи 2000 года) [\[43\]](#)

Язык как родным	Число владеющих		%
	как вторым	всего	
эстонский	79894	14210	94104
русский	18854	54006	72860
финский	549	8271	8820
английский	-	36974	36974

немецкий	-	20323	20323
французский	-	1870	1870

Конфессиональный состав населения

Вероисповедания 1867 [\[44\]](#) 1881 [\[45\]](#) 1897

[\[46\]](#)

[\[47\]](#)

[\[48\]](#)

[\[49\]](#)

число	%	число	%	число
Всего		21014	100	29974

[лютеране](#) 17882 85,1 25749

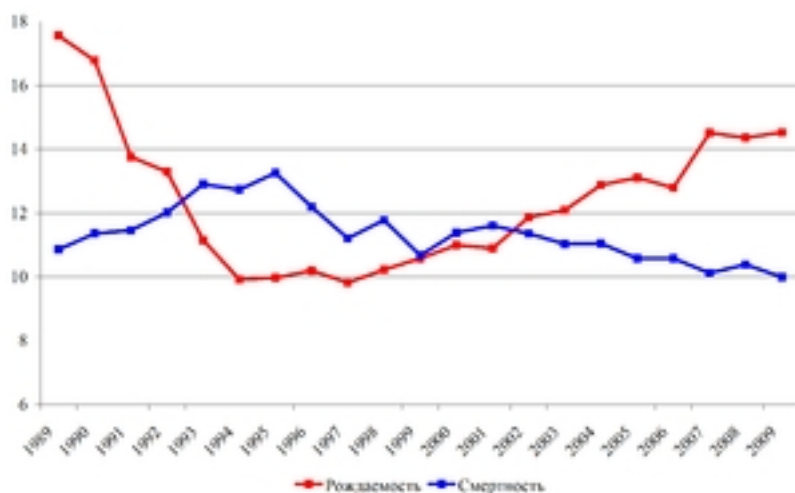
[православные](#) 2330 11,1 2472

прочие вероисповедания, неверующие, атеисты 802 3,8 1753

Примечание. Данные за 2000 год относятся только к населению в возрасте 15 лет и старше.

Демография

Воспроизводство населения Тарту в 1989-2009 гг., ‰



Районы города

- [Аннелинн](#) ,
- [Варику](#) ,
- [Везрику](#) ,
- [Ваксали](#) ,
- [Ихасте](#) ,
- [Карлова](#) ,
- [Кесклинн](#) ,
- [Маарьямыйза](#) ,
- [Раади-Круусамяэ](#) ,
- [Ропка](#) ,
- Промышленный район [Ропка](#) ,
- [Рянилинн](#) ,
- [Супилинн](#) ,
- [Таммелинн](#) ,
- [Тяхтвере](#) ,
- [Юлейыэ](#) ,
- [Яамамыйза](#) (неофициальные названия: Хийналинн (в переводе — Китайский город и Шанхай).

Экономика



В этом разделе не [ссылка на источники информации](#) .
[проверяема](#)

Инфо

Вы можете [отредактировать](#) эту статью, добавив [всвязанные источники](#)

Эта отметка установлена **26 марта 2013 года**

В современном Тарту представлены деревообрабатывающая и мебельная промышленность, машиностроение и металлообработка, приборостроительная промышленность, а также лёгкая (швейная, обувная) и пищевая промышленность ([пивоваренный завод A. le Coq](#)). В 2000-х годах стали развиваться фирмы, предлагающие услуги в сфере

информационных технологий. Активно растет туристический сектор и развивается медицинский туризм.

Розничная торговля

Сектор розничной торговли представлен в основном крупными торговыми центрами, расположенными по всему городу. Крупнейшими из них являются «Лыунакескус», Тартуский универмаг, «Таску», «Ээден», «Цеппелин» и «Квартал».

Транспорт



Железнодорожный вокзал [Тарту](#)

Тарту — узел железнодорожных линий и автомобильных дорог. Через город проходят автомобильные дороги Таллин — дорога № 7 (E 77), у границы с Россией (E 263, № 2 в Эстонии), [Йыхви](#) — Рига (E 264, № 3 в Эстонии), Тарту — Вярска (№ 45 в Эстонии), Тарту —

[Вильянди](#)

(№ 48 в Эстонии), Тарту — Йыгева (№ 39 в Эстонии). Проходят железные дороги Тапа —

[Псков](#)

(№ 2 в Эстонии), Тарту —

[Рига](#)

. Действует

[Тартуский аэропорт](#)

.

Междугородный транспорт

С другими городами Эстонии Тарту связывает множество автобусных маршрутов и поезда в Валгу и Таллин. За пределы Эстонии из города можно добраться автобусами [Lux Express](#), Ecolines, [Simple Express](#) в Ригу, Санкт-Петербург, Псков, Москву, Минск, а также самолетами компании [FlyBE Nordic](#) в Хельсинки.

Городской транспорт

В городе действует разветвлённая сеть общественных автобусных маршрутов, работающих по расписанию. [\[50\]](#)

Парковки

Отличительной особенностью Тарту является бесплатный период парковки даже в подземных и надземных паркингах при условии установки на видном месте автомобиля часов с временем прибытия от 15 до 120 минут (указан под знаком платной парковки). Оплатить парковку можно в специализированный монетоприемный автомат авансом до начала платного периода, с помощью услуги мобильной парковки или через специальное приложение Parkimine для мобильного телефона. Стоимость парковки составляет до 2 евро в час. Штраф за нарушение правил платной парковки составляет 36 евро. Квитанцию штрафа можно оплатить в любом банке Эстонии, банковским переводом в евро или через специализированного посредника, например, сервис Euroshtraf [\[51\]](#).

Государственные учреждения

С 2001 года в Тарту находится [Министерство образования и науки Эстонии](#)

.

Здравоохранение

Сектор здравоохранения Тарту представлен в основном отдельными специализированными клиниками [Тартуского университета](#) : анестезиологии и интенсивной терапии; гематологии и онкологии; гинекологии и акушерства (женская клиника); дерматологии; кардиологии; невропатологии; отоларингологии; офтальмологии; педиатрии (детская клиника); психиатрии; пульмонологии (легочная клиника); соматических состояний (отделения гастроэнтерологии, эндокринологии, нефрологии, инфекциологии, ревматологии и т. д.); спортивной медицины и реабилитации; стоматологии; переливания крови; хирургии.

В городе действует множество частных стоматологических клиник, а также несколько частных лечебных заведений, в том числе практикующих траволечение, остеопатию и прочие нетрадиционные методы терапии.

Характерной особенностью здравоохранения города является хорошая обеспеченность клиник медицинским персоналом и оснащённость оборудованием, а также наличие у лечебных учреждений специализированных пакетов услуг для медицинских туристов. Бюджетная обеспеченность учреждений из расчета на одного пациента в год превышает среднюю по стране почти четырёхкратно (бюджет медицинских учреждений Тарту в 2012 году составляет 80,9 млн.евро, а, к примеру, Таллина — 91,9 млн.евро)

Помощь пациентам, требующим длительного восстановления, оказывается окружным центром реабилитации больницы « [Элва](#) » .

Образование и наука

В городе расположен [Тартуский университет](#) (прежние названия: Дерптский университет, Юрьевский университет) — ведущее

высшее учебное заведение Эстонии, обладающее значительной научной базой и системой вспомогательных учреждений (

[Тартуская обсерватория](#)

,

[Эстонский генный фонд](#)

и др.), а также

[Академия культуры «Вильянди» Тартуского университета](#)

. Объём научно-исследовательской и опытно-конструкторской деятельности Тартуского университета составляет более половины показателей по всей стране. В Тарту находятся

[Эстонский университет естественных наук](#)

(прежнее название: Эстонская сельскохозяйственная академия) и ещё 9 высших учебных заведений.

Расположены [Эстонский биоцентр](#), [Тартуский биотехнологический парк](#) и [Тартуский научный парк](#)

. Основанный в 2001 году Тартуский биотехнологический парк является членом союза

[ScanBalt](#)

, объединяющего биотехнологические предприятия и организации северных и

[прибалтийских стран](#)

, и

[международной ассоциации научных парков](#)

(IASP). Основанный в

[1992 году](#)

Тартуский научный парк имеет тесные связи со всеми южно-эстонскими учреждениями, занимающимися научно-исследовательской и опытно-конструкторской деятельностью, в первую очередь, с Тартуским университетом. В

[2010 году](#)

в Тартуском научном парке началось строительство крупнейшей в странах Прибалтики

[нанолаборатории](#)

[52]

.

АХХАА



АХХАА

[АХХАА](#) — крупнейший научно-образовательный центр в [Эстонии](#) и во всей [Прибалт](#)

[ике](#)

Центр начал свою деятельность 1 сентября

[1997 года](#)

как проект Тартуского университета. С начала

[2000 года](#)

АХХАА работал в помещениях Тартуской обсерватории, а в

[2004 году](#)

был создан соответствующий фонд. С

[2009 года](#)

АХХАА работал в торговом центре Лыунакескус в Тарту и в 2009—2013

существовал филиал АХХАА на площади Свободы в Таллинне. 7 мая

[2011 года](#)

открылось новое здание в Тарту.

Роль АХХАА — создавать привлекательную, инновативную, многофункциональную среду обучения, предлагая для этого услуги, направленные на усвоение новых знаний.

Главным методом являются выставки типа «попробуй сам», которые, в свою очередь, поддерживаются различными программами дополнительного образования (планетарий, пилотные программы школьных лабораторий,

создание учебных пособий, научный театр и пр.) [\[53\]](#)

Девиз АХХАА: «Думаем играючи!»

Культура и искусство

Театры

- Музыкально-драматический театр [«Ванемуйне»](#) (основан в 1865 году, здание неоднократно переносилось и перестраивалось).
- Театральный дом (находится в старой части города, в деревянном доме [XVIII](#) века, принадлежит [Тартускому музею игрушек](#)).
- Певческое поле ([амфитеатр](#), вмещает около 10000 зрителей).
- Портовый театр (находится недалеко от центра города, на берегу реки [Эмайыги](#)).

Музеи

- [Эстонский национальный музей](#) (основан в 1909 году, в 1940—1988 годах — этнографический музей Эстонии) — одно из самых значительных хранилищ предметов материальной культуры эстонского народа.
- [Тартуский городской музей](#).
- [Тартуский художественный музей](#).
- Музей «Подземелья [КГБ](#)».
- [Эстонский литературный музей](#) (прежнее название: литературный музей им. Ф. Р. Крейцвальда).
- Дом-музей писателя [Оскара Лутса](#).
- Эстонский музей спорта.
- Музей почты.
- [Музей сельского хозяйства](#) (находится в [волости Юленурме](#), недалеко от Тарту).
- [Тартуский музей игрушек](#).
- Тартуский музей «К [Пушкину](#) из Дерпта».
- Тартуский музей певческого праздника.
- Центр популярной науки [АХХАА](#).

Музеи Тартуского университета

- Музей истории.
- Художественный музей.
- Зоологический музей.
- Геологический музей.
- Ботанический сад .

Достопримечательности Архитектурные памятники



Тартуская ратуша вечером



Фонтан «Целующиеся студенты» перед ратушей

-



«Падающий» дом на [Ратушной площади](#)

-



Главное здание Тартуского университета

-



Ангелов (Английский) мост

-



Чёртов мост



Церковь Св. Петра



Музей [АХУАА](#) и Тейторо-семеновское здание города



Деревянный дом на ул. Оа 1



[Ратушная площадь](#) Дом №№ 6, 8 и 10



Руины [Домского собора](#)



Бывший жилой дом железнодорожников на ул. Ваксали, 4



[Памятники и монументы](#)

В городе установлено множество памятников: полководцу [М. Б. Барклаю-де-Толли](#) (1849, скульптор [В. И. Демут-Малиновский](#)), естествоиспытателю

[К. М. Бэру](#)

(1886,

[А. М. Опекушин](#)

), астроному

[В. Я. Струве](#)

, эстонскому поэту

[К. Я. Петерсону](#)

(1883, Я. Соанс), хирургам

[Н. И. Пирогову](#)

(1952),

[Н. Н. Бурденко](#)

(1952), писателю-просветителю

[Ф. Крейцвальду](#)

(1953). Мемориальный комплекс советским воинам-освободителям на братском кладбище (1975). Неформальным символом города является скульптура «Целующиеся студенты» с фонтаном (1998), расположенная на ратушной площади.

Одним из оригинальных памятников Тарту являются «Два Вильде», изображающие современников, английского Оскара Уайльда (1854—1900) и эстонского [Эдуарда Вильде](#) (1865—1933) ^[54], во время воображаемой встречи в 1890 году, которой никогда не было, хотя писатели были современниками. Их фамилии латиницей пишутся одинаково (Wilde), что и подтолкнуло скульптора [Тий](#)

[у Кирсипуу](#)

к созданию композиции. Образы она создавала по сохранившимся фотографиям. Памятник в Тарту был открыт в 1999 году, а через 5 лет у эстонских деятелей культуры возникла идея подарить копию монумента Ирландии, уроженцем которой был Оскар Уайльд, в ознаменование вступления Эстонии в ЕС, что и было осуществлено 1 мая 2004 года. В Ирландии памятник двум «уайльдам» установлен в городе Голуэй.

Спорт




Досуг и развлечения

Развлекательные учреждения города в основном ориентированы на студентов и туристов. Соответственно, цены в заведениях каждого из типов заметно контрастируют. В целом досуг в Тарту отличается доступностью.

Города-побратимы

-  [Берум](#) , [Норвегия](#)
-  [Веспрем](#) , [Венгрия](#)
-  [Девентер](#) , [Нидерланды](#)
-  [Зютпхен](#) , [Нидерланды](#)
-  [Каунас](#) , [Литва](#)
-  [Люнебург](#) , [Германия](#)
-  [Псков](#) , [Россия](#)
-  [Рига](#) , [Латвия](#)
-  [Гюмри](#) , [Армения](#)
-  [Солсбери](#) , [США](#) ^[55]


- 
[Тампере](#) , [Финляндия](#)


- 
[Турку](#) , [Финляндия](#)

- 
[Уппсала](#) , [Швеция](#)

- 
[Феррара](#) , [Италия](#)

- 
[Фредериксберг](#) , [Дания](#) ^[56]

- 
[Хабнарфьордюр](#) , [Исландия](#)

- 
[Хямеэнлинна](#) , [Финляндия](#)

Интересные факты

Название города стало основой для [палиндрома](#) «Тарту дорог как город утрат».

См. также

- [Тартуский университет](#)
- [Tigutorn](#)
- [История Эстонии](#)
- [Андрус Ансип](#)