



Обновлен раздел библиотеки - Памятные книжки Оренбургской губернии Российской Империи. [Смотреть ...](#)

Обновлена ссылка на раздел библиотеки в Википедии — свободной энциклопедии. [Смотреть ...](#)

Прочитать материал (v.26.04.2020) из Википедии — свободной энциклопедии о истории Оренбургской губернии, читать ...

Оренбургская губерния — административная единица Российской империи, РСФСР и СССР, существовавшая в 1744—1782 и 1796—1928 годах. Губернский город — Оренбург.

География

Оренбургская губерния располагалась на Юго-Востоке Европейской части России и имела площадь 372 989 км² (в 1847 году), 189 717 км² (в 1905 году) ^[2], 67 989 км² (в [1926 году](#))

^[3]

Южный Урал пересекает губернию, при этом отдельные его вершины ([Яман-тау](#)) достигают 1640 м. Склоны гор покрыты лесами (до 2 тыс. кв. км). Восточная азиатская часть губернии и Юг носят степной характер. Почва в гористых местностях — каменистая, в степных — чернозем.

История



Оренбургская губерния до 1850 года

Первыми обитателями [[источник не указан 627 дней](#)] края были иранские ([скифы](#) , [сарматы](#) , [сак](#)
[и](#)
[массагеты](#)

,
[сабиры](#)

) и, позднее, — финно-угорские племена (

[мадьяры](#)

); Страленберг и Гумбольдт признают

[башкир](#)

, древнейших обитателей края, за народ «

[финского племени](#)

», только с течением времени принявший «

[тип тюркский](#)

». В

[XIII веке](#)

[Историческая Башкирия](#)

и земли, лежащие между

[Волгой](#)

и

[Уралом](#)

, были покорены

[монголами](#)

и зависели от ханств

[Казанского](#)

и

[Астраханского](#)

, а также

[Ногайской Орды](#)

.

Во второй половине [XVII века](#) Русское царство стало усиливать влияние на Урале и постепенно захватывать современную территорию области. Между Уралом и Волгой кочевали народы Большой татарской орды; из них [ногай](#)

[цы](#)

считались сильнее и богаче прочих, обладая всем нижним течением Яика (

[Урала](#)

). Большая часть Оренбургского уезда, весь Орский,

[Верхнеуральский](#)

, Троицкий уезды и часть Челябинского, а также Шадринский, Екатеринбургский, Красноуфимский уезды Пермской губернии и большая часть

[Уфимской губернии](#)

составляли страну, известную под именем

[Башкирия](#)

и заселенную башкирами. За ними к юго-востоку кочевали в степях орды

киргиз-кайсаков (казахов), в то время весьма сильных и обладавших городами

[Ташкентом](#)

,

[Самаркандом](#)

и др. Татарские орды и ногайцы были ослаблены по причине неурядиц и усобиц, происходивших между ними, киргизы — за отдаленностью их от этих земель. Башкиры, изнуряемые внутренними родовыми раздорами, теснимые набегами киргиз-кайсаков, предпочли прямо признать вассалитет от Русского царства (см.

[башкиры](#)

)

[

[источник не указан 3386 дней](#)

]

.

Из русских первыми колонистами на берегах Урала были люди, бежавшие от казней Грозного и вообще недовольные порядком вещей в России. [Пётр I](#) предвидел, что с утверждением власти России на юго-востоке должна развиваться торговля со средней Азией; нынешний Оренбургский край он считал за широкие ворота в Азию. Исполнение его планов началось, однако, лишь при

[Анне Иоанновне](#)

. Первыми устроителями края были Кирилов (1735—37),

[В. Н. Татищев](#)

(1737—39) и

[И. И. Неплюев](#)

(1742). Когда здесь была устроена линия крепостей, костяк русского населения губернии составили казаки.

[15 марта 1744 года](#) была учреждена **Оренбургская губерния**, в её состав включили

[Исетскую](#)

и

[Уфимскую провинции](#)

[Казанской губернии](#)

и

Оренбургскую комиссию

[Астраханской губернии](#)

. В

[1752 году](#)

к губернии присоединен от Астраханской губернии

[Гурьев](#)

-городок, в

[1773](#)

г. — от

[Казанской](#)

губернии город

[Самара](#)

.

На октябрь [1775](#) г. губерния состояла из следующих провинций ^[2] :

- [Оренбургская провинция](#)
- [Исетская провинция](#)
- [Уфимская провинция](#)

В конце [1781 года](#) Оренбургская губерния была преобразована в [Уфимское](#)
[наместничество](#)

прибавлением к нему

[Челябинского уезда](#)

[Пермского наместничества](#)

. Это новое наместничество (с центром в

[Уфе](#)

) было разделено на 2 области — Уфимскую и Оренбургскую.

с

К Уфимской области приписано 8 уездов:

- [Уфимский уезд](#)
- [Бирский уезд](#)
- [Мензелинский уезд](#)
- [Бугульминский уезд](#)

- [Бугурусланский уезд](#)
- [Белебеевский уезд](#)
- [Стерлитамакский уезд](#)
- [Челябинский уезд](#)

К Оренбургской области приписано 4 уезда:

- [Оренбургский уезд](#)
- [Верхнеуральский уезд](#)
- [Бузулукский уезд](#)
- [Сергиевский уезд](#)

При этом города [Гурьев](#) и [Уральск](#) отписаны к [Астраханской губернии](#) .

В [1796 году](#) [Уфимское наместничество](#) переименовано в Оренбургскую губернию; центр был переведен из [Уфы](#) в [Оренбург](#) . В [1802 году](#) город [Уфа](#) вновь назначен губернским городом, вместо [Оренбурга](#) . В [1850 году](#) при образовании [Самарской губернии](#) , отделены к последней от Оренбургской губернии уезды [Бугульминский](#) , [Бугурусланский](#) и [Бузулукский](#) .

В [1865 году](#) Оренбургская губерния разделена на две: [Уфимскую](#) и Оренбургскую. При этом [Оренбургское казачье войско](#) , не подчинявшееся до тех пор общему губернскому управлению, включено в состав

губернии, губернатор которой — вместе с тем и наказной

[атаман](#)

войска. В том же году башкиры, имевшие своё особое начальство, кантонное и юртовое, подчинены, наравне с крестьянами всех ведомств, общему губернскому управлению.

До [1868 году](#) [Оренбургское казачье войско](#) разделялось на 12 [полков](#) и на военные округа; затем военные округа переименованы в отделы, а окружные начальники — в атаманы отделов. Атаманств 3: первое в

[Оренбурге](#)

и отчасти в Оренбургском уезде, второе в Орском и Верхнеуральском, третье в Троицком и Челябинском уездах.

Оренбургская губерния была в числе 17 регионов, признанных серьёзно пострадавшими, во время [голода 1891—1892 годов](#) .

[27 августа 1919 года](#) из Оренбургской губернии в состав вновь образованной [Челябинской губернии](#)

были переданы

[Троицкий](#)

и

[Челябинский уезды](#)

,

[Верхнеуральский уезд](#)

разделён между

[Башкирской Советской Республикой](#)

и

[Челябинской губернией](#)

.



В [Викитеке](#) есть полный текст:

[Постановление Киргизского военно-революционного комитета и Оренбургского губисполкома от 7 июля 1920 года](#)

В августе [1920 года](#) Оренбургская губерния вошла в состав вновь образованной автономии в составе РСФСР — [Киргизской АССР](#) со столицей в [Оренбурге](#)

. Почти сразу после вхождения в состав Киргизской АССР Оренбургская губерния была объединена с

[Тургайской губернией](#)

в

[Оренбургско-Тургайскую губернию](#)

, но через год вновь выделена в самостоятельную губернию. В июне

[1922 года](#)

был создан

Исаево-Дедовский уезд

(в 1923 году переименован в

[Каширинский уезд](#)

).

В июне 1925 года при переименовании автономии в [Казакскую АССР](#) её столицу перенесли в

[-Орду](#)

, а в июле

[1925 года](#)

Оренбургская губерния была выведена из состава автономии и подчинена непосредственно РСФСР. В

[1927 году](#)

в губернии были созданы районы.

[Кзыл](#)

[14 мая 1928 года](#) Оренбургская губерния была упразднена, её территория включена в состав [Средне-Волжской области](#) .

Административное деление








Карта административного деления Оренбургской губернии в 1865—1919 гг.

2020.04.26 Оренбургская губерния

Автор: Nemos19

26.04.2020 08:36 - Обновлено 26.04.2020 08:43

С [1865](#) по [1919 год](#) в состав **Оренбургской губернии** входило 5 [уездов](#) :

№	Уезд Уездный город	Герб
	уездного города	
	Площадь, вёрст ²	Население [i]
(1897), чел.	
1	Верхнеуральский Верхнеуральск (11 095 чел.)	
43 768,5	223 245	
2	Оренбургский Оренбург (72 425 чел.)	
32 691,1	555 653	
3	Орский Орск (14 016 чел.)	
40 806,5	206 944	
4	Троицкий Троицк (23 299 чел.)	
20 551,1	201 231	
5	Челябинский Челябинск (19 998 чел.)	
28 893,7	413 072	



Волости Оренбургской губернии

По состоянию на 1 июля 1924 года губерния состояла из трёх уездов, которые делились

на 36 волостей. ^[4] : Оренбургский, Орский, Каширинский уезды.

30 мая 1927 года образовано районное деление с 16 районами.

Руководство губернии

Военные губернаторы

Ф. И. О.	Титул, чин	Время замещения должности
Игельстром Осип Андреевич	барон, генерал от инфантерии	1792 и 1795—1798
Бахметев Николай Николаевич	генерал-майор	1798—1803
Волконский Григорий Семёнович	князь, генерал от кавалерии	1800—1817
Эссен Пётр Кириллович	генерал от инфантерии	19.01.1817—07.02.1830
Головин Евгений Александрович	генерал-адъютант, генерал-лейтенант	07.02.1830—21.04.1830
Сухтелен Павел Петрович	генерал-адъютант, генерал-лейтенант	21.04.1830—15.04.1833
Перовский Василий Алексеевич	генерал-адъютант, генерал-майор	15.04.1833—07.05.1842 и 1851—1855
Обручев Владимир Афанасьевич	генерал-лейтенант	10.05.1842—20.03.1851
Катенин Александр Андреевич	генерал-адъютант	1858—1860
Безак Александр Павлович	генерал-адъютант	1860—1864
Крыжановский Николай Андреевич	генерал-адъютант	1864—1881

Губернаторы

Ф. И. О.	Титул, чин, звание	Время замещения должности
Неплюев Иван Иванович	тайный советник	1744—1758
Давыдов Афанасий Романович	действительный статский советник	1758—1762
Волков Дмитрий Васильевич	действительный статский советник	1762—1764
Путятин Авраам Артамонович	князь, генерал-поручик	1764—1768
Рейнсдорп Иван Андреевич	генерал-поручик	1768—1781
В составе Уфимского наместничества		
Баратаев Иван Михайлович	тайный советник	1797—28.09.1799
Курис Иван Онуфриевич	действительный статский советник	1799—27.06.1800
Глазенап Карл Иванович	действительный статский советник (тайный советник)	27.06.1800—1802
Враский Алексей Александрович	действительный статский советник	1802—1806
Фризель Иван Григорьевич	тайный советник	1806—1809
Веригин Михаил Федотович	действительный статский советник	1809—1811
Наврозов Матвей Андреевич	действительный статский советник	1811—1822
Нелидов Григорий Васильевич	действительный статский советник	1822—1827
Дебу Иосиф Львович	действительный статский советник	07.06.1827—02.12.1832
Жуковский Николай Васильевич	действительный статский советник	02.12.1832—13.04.1835
Гевлич Авксентий Павлович	действительный статский советник	13.04.1835—29.05.1840
Вакансия		1840—29.05.1841
Талызин Иван Дмитриевич	действительный статский советник	29.05.1841—14.05.1844
Вакансия		14.05.1844—30.03.1846
Балкашин Николай Васильевич	статский советник (действительный статский советник)	30.03.1846—07.12.1851
Ханьков Яков Владимирович	статский советник (действительный статский советник)	07.12.1851—03.03.1856
Потулов Ипполит Михайлович	действительный статский советник	03.03.1856—14.02.1858

Барановский Егор Иванович	действительный статский советник, и. д. (утверждён 06.02.1858)	14.02.1858—23.06.1861
Аксаков Григорий Сергеевич	статский советник, и. д. (утверждён 17.03.1862)	29.03.1861—17.03.1862
Боборыкин Константин Николаевич	полковник, и. д. (утверждён 03.10.1875)	11.03.1865—03.10.1875
Зенгбуш Егор Иванович	генерал-майор	11.03.1875—03.01.1878
Астафьев Михаил Иванович	генерал-майор (генерал-лейтенант)	16.02.1878—01.07.1884
Маслаковец Николай Алексеевич	генерал-майор	12.08.1884—21.01.1892
Ершов Владимир Иванович	генерал-майор	21.01.1892—04.08.1899
Барабаш Яков Фёдорович	генерал-лейтенант	03.10.1899—02.1906
Таубе Фёдор Фёдорович	генерал-майор, и. д.	02.1906—14.11.1906
Ожаровский Владимир Фёдорович	генерал-лейтенант	14.11.1906—04.09.1911
Сухомлинов Николай Александрович	генерал-лейтенант	04.09.1911—1915
Тюлин Михаил Степанович	генерал-лейтенант	1915—1917

Губернские предводители дворянства

Ф. И. О.	Титул, чин, звание	Время замещения должности
Булгаков Николай Михайлович	статский советник	1797—1803
Моисеев Алексей Фёдорович	надворный советник	1803—1806
Мертваго Степан Борисович	коллежский советник	1806—1808
Осоргин Савва Фёдорович	коллежский асессор	1808—1812
Пекарский Пётр Николаевич	майор	1812—1823
Мертваго Степан Борисович	коллежский советник	1823—1825
Мордвинов Александр Дмитриевич	поручик	1825—1828
Пальчиков Гермоген Евграфович	подполковник	1828—1830
Пальчиков Сергей Александрович	поручик	1830—1833
Тимашев Егор Николаевич	полковник (генерал-майор)	06.02.1833—17.12.1844
Дурасов Николай Николаевич	в звании камергера, действительный статский советник	27.01.1845—02.08.1862
Стобеус Виктор Яковлевич	штабс-ротмистр	02.08.1862—05.05.1865
Шотт Ипполит Данилович	действительный статский советник	05.05.1865—16.02.1884
Чернов Иван Васильевич	отставной генерал-майор	16.02.1884—18.02.1893
Шотт Лев Ипполитович	титулярный советник (статский советник)	18.02.1893—09.05.1902
Тимашев Александр Александрович	отставной гвардии полковник, штабс-майор	09.05.1902—01.01.1905
Шотт Лев Ипполитович	действительный статский советник	26.02.1905—1917

Вице-губернаторы

Ф. И. О.	Титул, чин, звание	Время замещения должности
Кривошей Фёдор Захарович	действительный статский советник	13.10.1800—1804
Романовский Николай Степанович	статский советник	1804—1811
Фёдоров Илья Фёдорович	статский советник	1811—1818
Всеволодский Дмитрий Аркадьевич	коллежский советник	1818—1819
Сушков Михаил Никитович	статский советник, камергер	1819—1821
Кирьяков Николай Дмитриевич	надворный советник	1821—1828
Безобразов Порфирий Васильевич	коллежский советник	31.03.1828—1834
Лавров	чиновник V класса	20.04.1834—10.07.1836
Случевский Капитон Афанасьевич	коллежский советник	10.07.1836—01.01.1838
Григорьев Константин Никифорович	коллежский советник	05.09.1838—21.09.1841
Македонский Алексей Андреевич	действительный статский советник	21.09.1841—28.04.1852
Аксаков Григорий Сергеевич	коллежский советник	28.04.1852—18.06.1853

Барановский Егор Иванович	статский советник	18.06.1853—05.04.1857
Кудрявцев Евгений Александрович	коллежский советник (статский советник)	18.10.1857—06.09.1862
Каразин Филадельф Васильевич	статский советник (действительный статский советник)	16.11.1862—22.03.1863
Беляев Василий Петрович	статский советник (действительный статский советник)	22.03.1863—11.06.1865
Жуков Василий Разумникович	надворный советник, и. д. обер-жандарма	11.06.1865—10.07.1880
Лукошков Василий Викторович	действительный статский советник	15.09.1880—11.04.1885
Ломачевский Асинкрит Асинкритович	полковник (генерал-майор)	04.1885—20.04.1895
Соколовский Иван Николаевич	полковник	27.04.1895—09.12.1901
Кауфман Алексей Михайлович	полковник	31.01.1902—1904
Эверсман Михаил Михайлович	надворный советник	24.04.1904—02.11.1910
Сумароков Аркадий Владимирович	коллежский советник	02.11.1910—28.05.1912
Тизенгаузен Дмитрий Орестович	барон, коллежский советник (статский советник)	28.05.1912—12.11.1914
Пушкин Лев Анатольевич	действительный статский советник	10.10.1914

Население

Жителей — 1836 тысяч; Плотность населения — 10 жителей на 1 кв. км; в 6 городах 174 тыс. жителей.

Итоги переписи по родному языку в [1897 году](#) ^[5] :

Уезд	русский	башкирский	татарский	украинский	мордовский
мещеряцкий					
тептярский					
чувацкий					
казахский					
Губерния в целом	70,4 %		15,9 %		5,8 %
Верхнеуральский	65,5 %		19,7 %		5,4 %
Оренбургский	68,4 %		10,2 %		8,6 %

Орский	40,1 %	42,8 %	6,8 %
--------	--------	--------	-------

Троицкий	82,2 %	7,4 %	7,4 %
----------	--------	-------	-------

Челябинский	85,1 %	12,3 %	...
-------------	--------	--------	-----



Герб губернии с оф.описанием, утверждённыи [Александром II](#) ([1856](#))

Дворя

нские роды

[Воробьёвы](#) , [Жуковские](#) , [Кириловы](#) , [Кульневы](#) , [Юматовы](#) , [Фёдоровы](#) .

Климат

Климат континентальный: сухой и суровый, несмотря на летнюю жару. Средняя температура для Оренбурга (51° 45' с. ш.) 1-3,6.

Полезные ископаемые

Минеральные богатства значительны; В [1903](#) добыто: золота 278 пл., медные руды —

7 млн тонн, марганца — 1 млн тонн, железа (в чугунах, железах и сталях) — 118 млн тонн, каменной соли 36 млн тонн. Реки: Урал с Сакмарой, Белая (система Волги), Тобол, приток Иртыша, и их притоки. Озёр до 1500 в восточной степной части губернии, из них до 100 горько-соленых, остальные богаты рыбой.

Сельское хозяйство

72% всех земель принадлежат казакам и крестьянам (в том числе и башкирам), 14 % — частным владельцам, 4 % — казне и уделу и 10 % — заводам, компаниям и др.

Земледелие: пашни занимают 30 % всей площади губернии, леса 20 %, производят: яровая пшеница, овес, рожь, ячмень и др. Скотоводство обширно, особенно среди башкир; 1906 скота было: лошадей 1019 тысяч, крупного рогатого скота 1095 тысяч, овец 1459 тысяч, свиней 143 тысяч и верблюдов до одной тысячи.

Промышленность

Кустарные промыслы: преимущественно обработка продуктов скотоводства (шерстяные ткани, платки из козьего пуха и другое). Фабрик и заводов (исключая горные заводы) 189 с производством на 14 млн руб., из них в [Оренбурге](#) на 6 млн руб.; более значительные производства: крупчатное (на 6 млн руб.), скотобойное и салотопенное (1700 тыс. руб.), кожевенное (900 тыс. р.), шерстомойное (526 тыс. руб.) и другие.

Торговля

Сбыт хлеба и предметов скотоводства, обширная меновая торговля с Средней Азией (оборот до 10 млн руб.); меновые дворы в городах Оренбурге, Троицке и Орске. Железная дорога пересекает Оренбургскую губернию на 495 вёрст (на С. Сибирская).

Образование

Учебных заведений (1905) 1690 (из них 12 средних) с 97212 учащихся; грамотных 20 %.