



Обновлен раздел библиотеки - памятные книжки Терской области, [смотреть ...](#)

Обновлена ссылка на раздел в ВИКИ, [смотреть ...](#)

Прочитать статью о истории Терской области из ВИКИ версии (14.11.2020), читать ...

Тёрская о́бласть — административная единица Российской империи, существовавшая в 1860—1920 годах.

Административный центр — город Владикавказ.

## География

Занимала территорию от реки [Кума](#) на западе, до реки [Сулак](#) на востоке, и от реки [Терек](#)

на севере до

[Главного Кавказского хребта](#)

на юге

[\[2\]](#)

.

## История



Герб  
ТЕРСКОЙ ОБЛАСТИ.


Въ черномъ щитѣ серебряныя волнообразныя перемычкы зѣ-  
ло, за которою въ перемычкѣ направо, Императорскій штандартъ на  
золотомъ древѣ. Щитъ увѣнчанъ древнею Царскою короною  
и окруженъ золотыми дубовыми листьями, соединенными Алек-  
сандровскою лентою.

Копированъ въ Санктъ-Петербургѣ въ 1873 г. въ Типографіи Императорскаго Вѣдомства.


Герб области с оф. описанием, утверждённый Александром II (1873) в составе области Указом от 14.11.1873 № 100000. В состав области входило 8 округов (отделов): Владикавказский округ, Грозненский округ, Дарьинский округ, Дербентский округ, Дербентский округ, Дербентский округ, Дербентский округ, Дербентский округ.

## Административное деление

В [1899 году](#) в состав области входило 8 округов (отделов):

№ уездного города	Округ (отдел)	Центр	Герб
1	Площадь, Население (1897), чел.	<a href="#">[1]</a>	
4 999,7	134 947	<a href="#">Владикавказ</a>	
2	<a href="#">Грозненский округ</a>	<a href="#">Грозный</a>	(43 740 чел.) (15 564 чел.)



16 187,1	226 035	<a href="#">Кизлярский отдел</a> <a href="#">Кизляр</a> (7 282 чел.)	
24 251,2	100 395	<a href="#">Моздокский отдел</a> <a href="#">Моздок</a> (7 282 чел.)	
5 879,9	81 405	<a href="#">Нальчикский округ</a> сл. <a href="#">Нальчик</a> (4 809 чел.)	
9 851,4	102 908	<a href="#">Пятигорский округ</a> <a href="#">Пятигорск</a> (18 440 чел.)	
10 819,9	181 481	<a href="#">Сунженский отдел</a> ст-ца <a href="#">Сунженская</a> (3 456 чел.)	
3 273,7	115 370	<a href="#">Хасавюртовский округ</a> сл. <a href="#">Хасав-Юрт</a> (5 312 чел.)	

С 4 075 года Терская область стала делиться на 4 отдела: [Пятигорский](#), [Моздокский](#), [Кизлярский](#) и [Нальчикский](#).

### Органы власти

Начальники области	Ф. И. О.	Титул, чин, звание	Время замещения должности
<a href="#">Святополк-Мирский</a>	<a href="#">Дмитрий Иванович</a>	князь, генерал-лейтенант	1860—1865
<a href="#">Лорис-Меликов</a>	<a href="#">Михаил Тариелович</a>	граф, генерал-адъютант	07.09.1865—17.04.1875
<a href="#">Свистунов</a>	<a href="#">Александр Павлович</a>	генерал-адъютант, генерал-лейтенант	04.1875—26.01.1883
<a href="#">Юрковский</a>	<a href="#">Евгений Корнилович</a>	генерал-майор	26.01.1883—17.01.1887
<a href="#">Смекалов</a>	<a href="#">Алексей Михайлович</a>	генерал-лейтенант	11.02.1887—02.02.1890
<a href="#">Каханов</a>	<a href="#">Семён Васильевич</a>	генерал-лейтенант	10.02.1890—02.07.1899
Губернаторы	Ф. И. О.	Титул, чин, звание	Время замещения должности
<a href="#">Толстов</a>	<a href="#">Сергей Евлампиевич</a>	генерал-майор (генерал-лейтенант)	28.07.1899—10.08.1905
<a href="#">Колюбакин</a>	<a href="#">Алексей Михайлович</a>	генерал-майор	10.08.1905—07.12.1908
<a href="#">Михеев</a>	<a href="#">Александр Степанович</a>	генерал-лейтенант	07.12.1908—16.09.1912
<a href="#">Клеймер</a>	<a href="#">Сергей Николаевич</a>	генерал-лейтенант	16.09.1912—1917
Вице-губернатор	Ф. И. О.	Титул, чин, звание	Время замещения должности
<a href="#">Якобсон</a>	<a href="#">Густав Христофорович</a>	действительный статский советник	08.10.1870—20.04.1888
Помощники начальника области	Ф. И. О.	Титул, чин, звание	Время замещения должности
<a href="#">Шепелев</a>	<a href="#">Николай Александрович</a>	генерал-майор	21.01.1888—02.05.1895
<a href="#">Гунниус</a>	<a href="#">Константин Карлович</a>	генерал-майор	27.01.1896—03.11.1898
<a href="#">Коцебу-Пилар фон Пильхау</a>	<a href="#">Фёдор Карлович</a>	граф, генерал-майор	30.12.1898

## Население

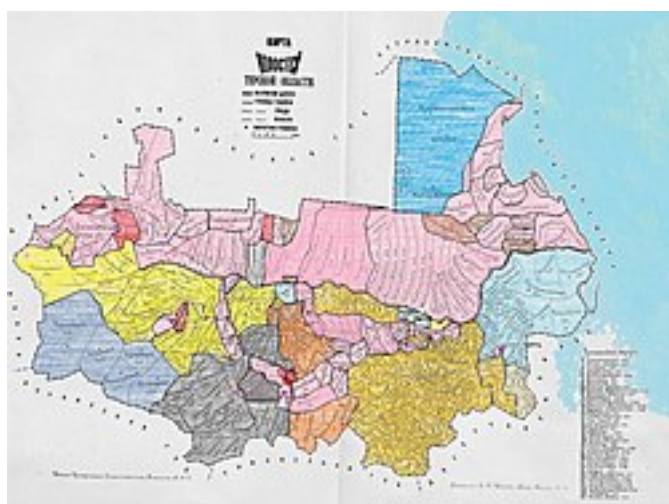
Национальный состав по языку в 1897 году <sup>[8]</sup> :

Округ	Великорусское наречие	<a href="#">русские</a>	<a href="#">сетины</a>	<a href="#">кабардинцы</a>	<a href="#">ингуши</a>
<a href="#">украинцы</a>					
<a href="#">ногайцы</a>					
<a href="#">кумыки</a>					
<a href="#">балкарцы</a>					
Область в целом	29,0 %	23,9 %		10,3 %	
Владикавказский	23,1 %	...		65,4 %	
Грозненский	5,7 %	89,5 %		...	
Кизлярский	52,5 %	...		...	
Нальчикский	4,7 %	...		2,7 %	

Пятигорский                      67,9 %                      ...                      2,5 %

Сунженский                      36,4 %                      1,7 %                      ...

Хасавюртовский                      4,5 %                      25,6 %                      ...



Карта волостей и этнического состава Терской области 1886 года

Округ

[аварцы](#)

[армяне](#)

[немцы](#)

[поляки](#)

[грузины](#)

[туркмены](#)

[калмыки](#)

[персы](#)

Область в целом	1,7 %	1,3 %	1,0 %
-----------------	-------	-------	-------

Владикавказский	...	1,6 %	1,2 %
-----------------	-----	-------	-------

Грозненский	...	...	...
-------------	-----	-----	-----

Кизлярский	...	4,6 %	...
------------	-----	-------	-----

Нальчикский	...	...	...
-------------	-----	-----	-----

Пятигорский	...	2,4 %	3,2 %
-------------	-----	-------	-------

Сунженский ... ..

Хасавюртовский 19,3 % ... ..

К 1913 году великороссы и малороссы составляли уже 43% населения области.

## Символика

Герб Терской области Российской империи, утверждён 15 марта 1873 г. — «В чёрном щите серебряная волнообразная перевязь влево, за которой Императорский штандарт на золотом древке. Щит увенчан древней царской короной и окружён золотыми дубовыми листьями, соединёнными Александровской лентой».



Официальный герб области (изд. [МВД](#) , [1880](#) )

-

## 2020.11.14 Терская область

Автор: Administrator

14.11.2020 19:23 - Обновлено 14.11.2020 19:28

---



Неофициальный герб области (изд. Сукачова, [1878](#))



Современный рисунок Герба области ( [2000-е годы](#) )